





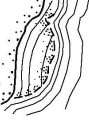

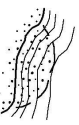
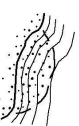
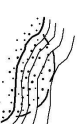








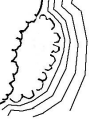













むかしの地図記号と地図記号のうつりかわり 51

種類/図式	明治11年 (1878) 測 絵図譜	明治16年 (1883) ~ 迅速	明治17年 (1884) ~ 仮製	明治18年 (1885) 図 式集から	明治23年 (1890) 図 式集から	明治27年 (1894) 図 式集から	明治33年 (1900) 図 式集から	明治42年 (1909) 図 式集から	大正6年 (1917)	昭和17年 (1942)	昭和30年 (1955)	昭和40年 (1965)	平成14年 (2002)	メモなど
湖底(凹地)														:こていのへこみ
湖底(凸地)													なし	:こていのたかまりな
湖底がけ(大)														:こていの大きながけ
湖底がけ(小)														:こていの小さながけ
干潟														ひがた
隠頭岩(岩礁)														:すいめんしたにいわのあるところ

むかしの地図記号と地図記号のうつりかわり 52

種類/図式	明治11年 (1878) 測 絵図譜	明治16年 (1883) ~ 迅速	明治17年 (1884) ~ 仮製	明治18年 (1885) 図 式集から	明治23年 (1890) 図 式集から	明治27年 (1894) 図 式集から	明治33年 (1900) 図 式集から	明治42年 (1909) 図 式集から	大正6年 (1917)	昭和17年 (1942)	昭和30年 (1955)	昭和40年 (1965)	平成14年 (2002)	メモなど
隠頭泥地	十 十 (暗礁)			不明								なし	なし	:すいめん したにど ろのある ところ
石溪				不明									なし	:いしのけ いこく
嶮岸				不明							なし	なし	なし	:がけのけ いこく
塩田													なし	えんでん


















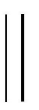
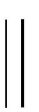
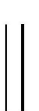
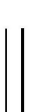
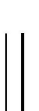



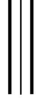















むかしの地図記号と地図記号のうつりかわり 53

種類/図式	明治11年 (1878) 測 絵図譜	明治16年 (1883) ~ 迅速	明治17年 (1884) ~ 仮製	明治18年 (1885) 図 式集から	明治23年 (1890) 図 式集から	明治27年 (1894) 図 式集から	明治33年 (1900) 図 式集から	明治42年 (1909) 図 式集から	大正6年 (1917)	昭和17年 (1942)	昭和30年 (1955)	昭和40年 (1965)	平成14年 (2002)	メモなど
軍管界		+--++-	+--++-	+--++-									なし	:ぐんたい のかんり くいきの さかい
外国界									..+..+..+	..+..+..+	..+..+..+	なし	なし	:がいこく とのさか い
都府県 界									---	---	---	---	---	:とふけん のさかい
国界									---	---	---	なし	なし	:むかし の、くにぎ かい
北海道 の支庁 界														ほつかい どうのし ちょうか い
郡市・東 京都の 区界														:ぐん・し と、とうき よとの くのさか い

むかしの地図記号と地図記号のうつりかわり 54

種類/図式	明治11年 (1878) 測 絵図譜	明治16年 (1883) ~ 迅速	明治17年 (1884) ~ 仮製	明治18年 (1885) 図 式集から	明治23年 (1890) 図 式集から	明治27年 (1894) 図 式集から	明治33年 (1900) 図 式集から	明治42年 (1909) 図 式集から	大正6年 (1917)	昭和17年 (1942)	昭和30年 (1955)	昭和40年 (1965)	平成14年 (2002)	メモなど
町村・政 令都市 の区界	 区 区 区 区 区 区 区 区 区 町村及び 市内の区 町村・6大 都市区	: ちょうそ んと、せい れいとし のくのさ かい
町村界 など	 郡 町村 町村 不定	なし	なし	なし	なし	なし	なし	なし	なし	: ちょうそ んのさか いなど
所属界									 不明部		: しょぞく をしめす さかい
官有地									なし	なし	なし	: こくゆう ちのさか いなど

むかしの地図記号と地図記号のうつりかわり 55

種類/図式	明治11年 (1878) 測 絵図譜	明治16年 (1883) ~ 迅速	明治17年 (1884) ~ 仮製	明治18年 (1885) 図 式集から	明治23年 (1890) 図 式集から	明治27年 (1894) 図 式集から	明治33年 (1900) 図 式集から	明治42年 (1909) 図 式集から	大正6年 (1917)	昭和17年 (1942)	昭和30年 (1955)	昭和40年 (1965)	平成14年 (2002)	メモなど
真幅道 路25m以 上	 (国道一 等)									 5m以上				: しんぷく どろ
国道	 (同二等)								 国道	なし	なし	なし	 (アミ)	こくどう
国道	 (同三等)												 (アミ)	こくどう
4車線 以上道 路	 (県道一 等)								 府県道	なし	 3車線以上	 11m以上		4しやせ んどろ
2車線 道路	 (同二等)								 町村道 3m 以上	 7m以上	 2車線以上	 5.5m以上		2しやせ んどろ

むかしの地図記号と地図記号のうつりかわり 56

種類/図式	明治11年 (1878) 測 絵図譜	明治16年 (1883) ~ 迅速	明治17年 (1884) ~ 仮製	明治18年 (1885) 図 式集から	明治23年 (1890) 図 式集から	明治27年 (1894) 図 式集から	明治33年 (1900) 図 式集から	明治42年 (1909) 図 式集から	大正6年 (1917)	昭和17年 (1942)	昭和30年 (1955)	昭和40年 (1965)	平成14年 (2002)	メモなど
1.5車線 道路	==== (同三等)									==== 5m以上	====	なし	なし	1.5しや せんどう ろ
1車線 道路	----- (里道一 等)	==== 村道	==== 村道	==== 村道	==== 聯路	==== 聯路	==== 聯路	==== 聯路	==== 町村道 2m 以上	==== 3m以上	==== 1車線以上	==== 2.5m以上	====	1しやせ んどうろ
小型自 動車道	----- (同二等)	----- 特設道	----- 農工道	----- 農工道	----- 間路	----- 間路	----- 間路	----- 間路		----- 2m以上	----- 小型自動 車道	なし	なし	こがたじ どうしや どう
軽車道	----- (同三等)	----- 騎小径	----- 騎小径	----- 騎小径					----- 町村道 1m 以上	----- 1m以上	----- 荷車道	----- 1.5m以上	-----	けいしや どう
徒歩道		----- 徒小径	----- 徒小径	----- 徒小径	----- 小径	----- 小径	----- 小径	----- 小径	----- 小径	----- 小径	----- 小径	----- 1.5m未滿	-----	とほどう

むかしの地図記号と地図記号のうつりかわり 57

種類/図式	明治11年 (1878) 測 絵図譜	明治16年 (1883) ~ 迅速	明治17年 (1884) ~ 仮製	明治18年 (1885) 図 式集から	明治23年 (1890) 図 式集から	明治27年 (1894) 図 式集から	明治33年 (1900) 図 式集から	明治42年 図 (1909) 図 式集から	大正6年 (1917)	昭和17年 (1942)	昭和30年 (1955)	昭和40年 (1965)	平成14年 (2002)	メモなど
盛土														: もりつち
切土														: きりつち
切土 (岩)														: いわのき りつち
敷石道														しきいし みち
敷磚道														: れんがみ ち?
敷天然 道														: じやりみ ち?
道路の 幅 4m 以 上				1間(けん)は、や く 1.8m										: はば 4m 以上の道

むかしの地図記号と地図記号のうつりかわり 58

種類/図式	明治11年 (1878) 測 絵図譜	明治16年 (1883) ~ 迅速	明治17年 (1884) ~ 仮製	明治18年 (1885) 図 式集から	明治23年 (1890) 図 式集から	明治27年 (1894) 図 式集から	明治33年 (1900) 図 式集から	明治42年 (1909) 図 式集から	大正6年 (1917)	昭和17年 (1942)	昭和30年 (1955)	昭和40年 (1965)	平成14年 (2002)	メモなど
道路の 幅2m以 上				1間(けん)は、や く1.8m	1間幅 1間幅	1間幅 1間幅	1間幅 1間幅	1間幅 1間幅	1間幅	Ⅰ	なし	なし	なし	: はば 2m 以上の道
道路の 幅2m未 満				1間(けん)は、や く1.8m	1間未満 1間未満	1間未満 1間未満	1間未満 1間未満	1間未満 1間未満	1間未満	Ⅰ	なし	なし	なし	: はば 2m みまんの 道
往復交 通区間										Ⅱ	なし	なし	なし	: くるま が、すれち がいでき るくかん
片道交 通区間										Ⅰ	なし	なし	なし	: すれちが いできな いくかん
車通行 不可区 間										Ⅰ	なし	なし	なし	: くるまが とおれな いくかん
幅拡張 困難区 間										Ⅱ	なし	なし	なし	はばをひ ろげられ ないくか ん

むかしの地図記号と地図記号のうつりかわり 59

種類/図式	明治11年 (1878) 測 絵図譜	明治16年 (1883) ~ 迅速	明治17年 (1884) ~ 仮製	明治18年 (1885) 図 式集から	明治23年 (1890) 図 式集から	明治27年 (1894) 図 式集から	明治33年 (1900) 図 式集から	明治42年 (1909) 図 式集から	大正6年 (1917)	昭和17年 (1942)	昭和30年 (1955)	昭和40年 (1965)	平成14年 (2002)	メモなど
有料道路											ゆうりょう どうろ
料金所												+	+	りょうじょ
建設中の道路			----	----	----	----	----	----	----	----	----	----	----	:けんせつ ちゅうの みち
庭園路										----	====	----	====	:ていえん ないのみ ち
不明道		----	----	----	----	----	----	----	----		====	----	なし	:ふめいな みち
不良部			----								不明確部	====	なし	:ふりょう なみち

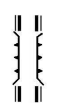
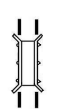
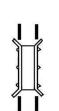
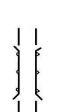
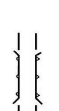
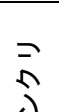
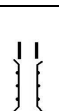

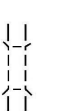

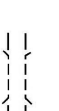
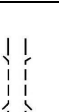

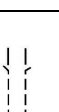

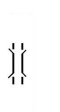
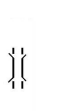

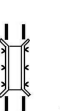





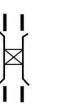


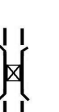
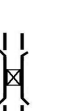



むかしの地図記号と地図記号のうつりかわり 59

種類/図式	明治11年 (1878) 測 絵図譜	明治16年 (1883) ~ 迅速	明治17年 (1884) ~ 仮製	明治18年 (1885) 図 式集から	明治23年 (1890) 図 式集から	明治27年 (1894) 図 式集から	明治33年 (1900) 図 式集から	明治42年 (1909) 図 式集から	大正6年 (1917)	昭和17年 (1942)	昭和30年 (1955)	昭和40年 (1965)	平成14年 (2002)	メモなど
その他の道		 古道							----- 轍痕道	===== 乾期道	なし	なし	:そのたの みち
分離帯											===== 乾期道	===== 乾期道	===== 乾期道	ぶんりた い
分離帯													===== 乾期道	ぶんりた い
道路橋		≡≡≡	≡≡≡	≡≡≡	≡≡≡	≡≡≡	≡≡≡	≡≡≡	≡≡≡	≡≡≡	≡≡≡	≡≡≡	≡≡≡	どうろき よう
鉄橋		鉄橋	鉄橋	鉄橋	鉄橋	鉄橋	鉄橋	鉄橋	鉄橋	鉄橋	鉄橋など	高架橋	なし	てっきよ う
道路橋				石柱鉄橋							なし	≡≡≡	なし	どうろき よう

むかしの地図記号と地図記号のうつりかわり 60

種類/図式	明治11年 (1878) 測 絵図譜	明治16年 (1883) ~ 迅速	明治17年 (1884) ~ 仮製	明治18年 (1885) 図 式集から	明治23年 (1890) 図 式集から	明治27年 (1894) 図 式集から	明治33年 (1900) 図 式集から	明治42年 (1909) 図 式集から	大正6年 (1917)	昭和17年 (1942)	昭和30年 (1955)	昭和40年 (1965)	平成14年 (2002)	メモなど
道路橋														どうろき よう
道路橋														どうろき よう
棧道												なし	なし	:やまのか たがわだ けのほし
コンクリート 橋											なし	なし	なし	こんくり ーと き う
コンクリート 橋					なし	なし	なし	なし	なし	なし	なし	なし	なし	こんくり ーと き う
木橋											なし	なし	なし	もっ き う

むかしの地図記号と地図記号のうつりかわり 61

種類/図式	明治11年 (1878) 測 絵図譜	明治16年 (1883) ~ 迅速	明治17年 (1884) ~ 仮製	明治18年 (1885) 図 式集から	明治23年 (1890) 図 式集から	明治27年 (1894) 図 式集から	明治33年 (1900) 図 式集から	明治42年 (1909) 図 式集から	大正6年 (1917)	昭和17年 (1942)	昭和30年 (1955)	昭和40年 (1965)	平成14年 (2002)	メモなど
木橋(石製橋脚)		 石柱木橋	 コンクリート柱	 石柱木橋	 コンクリート柱	 コンクリート柱	鉄コンクリート柱	 コンクリート柱	 コンクリート柱	なし	なし	なし	なし	もっきょう
仮橋			 仮木橋	 仮木橋	 仮木橋	 仮木橋	 仮木橋	 仮木橋	 仮木橋	 仮木橋	なし	なし	なし	かりはし
小橋			 小橋	 小橋	なし	なし	なし	なし	なし	なし	なし	なし	なし	こはし
不良橋			 仮柱橋	 仮柱橋	 仮柱橋	 仮柱橋	 仮柱橋	 仮柱橋	 仮柱橋	なし	なし	なし	なし	:ふりよ うのはし
遊動橋			 遊動翻橋	 遊動翻橋	 遊動翻橋	 遊動翻橋	 遊動翻橋	 遊動翻橋	 遊動翻橋	なし	なし	なし	なし	:ふねのつ うこのた めに、うご くはし

