
世界各国の地図記号 (2013.6.20 版)



この一覧表は、下記の地形図凡例などをもとに作成したものである。ただし、以下の点に注意して閲覧・使用をすること。
語学能力のことから正しい翻訳ができていないため、誤りや不明箇所が多くあること。色彩については、作成者の都合で区分している。
実際とは異なるものであること。このほかに略号による表記が多く存在するが、その大部分は省略していること。
Pdf を右クリックで回転し、必要に応じて拡大して閲覧ください。

◎参照した図式など

アメリカ地質調査所「USGS Topographic Map Symbols」

(<http://pubs.usgs.gov/gip/TopographicMapSymbols/topomapsymbols.pdf>)

イギリス Ordnance Survey 「1/50,000」

(<http://www.ordnancesurvey.co.uk/oswebsite/docs/legends/50k-raster-legend.pdf>)

スイス 「1/50,000 地形図凡例」

ドイツ 「1/50,000 地形図凡例」

フランス 「1/25,000 地形図凡例」

















その他の国々については、『地図の遊び方』今尾恵介 けやき出版を参考にした。

「オフィス 地図豆」 (店主 やまおか みつはる)





















<http://www5a.biglobe.ne.jp/~kaempfer/>

Copyright 2010 オフィス地図豆

世界各国の地図記号 2

国名	アメリカ	イギリス	ドイツ	フランス	スイス	イタリア	スウェーデン	デンマーク	オーストリア	ノルウェイ	オランダ	ベルギー	ニュージーランド	日本
消防署														
営林署	 森林本部													
	 森林官事務所													
	 森林案内所													
市街地		 主要建物												
建物大														














世界各国の地図記号 4

国名	アメリカ	イギリス	ドイツ	フランス	スイス	イタリア	スウェーデン	デンマーク	オーストリア	ノルウェイ	オランダ	ベルギー	ニュージーランド	日本
給油所	◦ ■													
ガラス構造														
バス停留所														
水車														
風車1 風車小屋	○ ○													
風車2														
風車3		Wind pomp	motor					Windmotor		oilpomp ing unit→	Wind pomp			





世界各国の地図記号 5

国名	アメリカ	イギリス	ドイツ	フランス	スイス	イタリア	スウェーデン	デンマーク	オーストリア	ノルウェイ	オランダ	ベルギー	ニュージーランド	日本
教会 1	✚	✚ spire	✚	✚	⊙		✚ 塔あり	+	✚	田	● 塔あり	✚	✚	
教会 (△点あり)		✚ Tower	✚	田					✚			✚		
教会 2	church	+	✚ 複数塔		✚		+		✚ 複数塔		○ 塔なし			
礼拝堂 1			+	✚			✚ 塔あり		✚	+	✚			
礼拝堂 2				古			+							
修道院									✚					

世界各国の地図記号 7

国名	アメリカ	イギリス	ドイツ	フランス	スイス	イタリア	スウェーデン	デンマーク	オーストリア	ノルウェイ	オランダ	ベルギー	ニュージーランド	日本
工場1			 ?			 蒸気	 製材所			 大				
工場2						 水力				 小				
工場3						 電気								
煉瓦工場									 ZW	 Zgl				
煉瓦工場									 Zgl					
煉瓦工場									 ZO					
石灰工場									 KO					







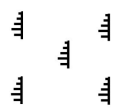


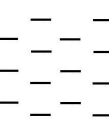






世界各国の地図記号 14

国名	アメリカ	イギリス	ドイツ	フランス	スイス	イタリア	スウェーデン	デンマーク	オーストリア	ノルウェイ	オランダ	ベルギー	ニュージーランド	日本
庭園		✿		★ 観光ポイント	① ?									
洞窟住居 1				●										
洞窟住居 2				□										
巨石ドルメン 1				⌵										
巨石メンヒル 2				△										
展望所				● P.V.					⌵					
案内所									 bildbaum1					

世界各国の地図記号 17

国名	アメリカ	イギリス	ドイツ	フランス	スイス	イタリア	スウェーデン	デンマーク	オーストリア	ノルウェイ	オランダ	ベルギー	ニュージーランド	日本
針葉樹林						杉 松							杉 松	
広葉樹林						クワ ナ							クワ ナ	
混合樹林						杉 松 モミ								
樹林						松 クワ ナ								
独立樹						ポプラ								
苗木						イトスギ								









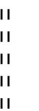








世界各国の地図記号 18

国名	アメリカ	イギリス	ドイツ	フランス	スイス	イタリア	スウェーデン	デンマーク	オーストリア	ノルウェイ	オランダ	ベルギー	ニュージーランド	日本
樹林 1			 ?		 疎林	柵 ブナ								
樹林 2			 ?			 ニレカシ								
樹林 3			 ?			 カラマツ								
田														
ワインヤード						 ブドウ								
草地				 荒地										 畑








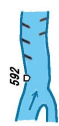








世界各国の地図記号 26

国名	アメリカ	イギリス	ドイツ	フランス	スイス	イタリア	スウェーデン	デンマーク	オーストリア	ノルウェイ	オランダ	ベルギー	ニュージーランド	日本
幹線高速道路														
高速道路														
幹線道路														
主要道路														
工事中の道路														

世界各国の地図記号 27

国名	アメリカ	イギリス	ドイツ	フランス	スイス	イタリア	スウェーデン	デンマーク	オーストリア	ノルウェイ	オランダ	ベルギー	ニュージーランド	日本
補助道路と工事中				 補助高速道路										
退避場所のある道路				 補助高速3車線以上										
軽荷重道路			 4車線以上	 補助広い2車線										
非改良道路			 6m以上	 補助狭い2車線										 25m以上
4m以上の普通道路			 4m以上	 補助道路維持管理あり	 4m以上									 4車線以上

世界各国の地図記号 43

国名	アメリカ	イギリス	ドイツ	フランス	スイス	イタリア	スウェーデン	デンマーク	オーストリア	ノルウェイ	オランダ	ベルギー	ニュージーランド	日本
石海岸														
滝														 滝(大)
鉱滓沈 澱池					 河川?									 滝(小)
河川 1				 並木										
河川 2													
河川 3														 枯川

世界各国の地図記号 44

国名	アメリカ	イギリス	ドイツ	フランス	スイス	イタリア	スウェーデン	デンマーク	オーストリア	ノルウェイ	オランダ	ベルギー	ニュージーランド	日本
河川4														
ダム小														
ダム大														
水門														
堰														
橋・徒歩橋														
運河														
水制														

