




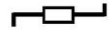



























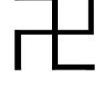






地図記号の変遷 その他 2 (2015.8.30 版)

この一覧表は、「5千分一東京図測量原図」付属資料(解題)(日本地図センター)の「5千分一東京図記号略号表」(明治13年(1880))、「兵要測量軌典(定式符号表及び顔料表)」(明治14年(1881) 凡例抜粋)、「内務省地理局 横浜實測図」(明治14年(1881) 凡例)、(1/2,500、1/5,000)国土基本図図式(平成6年)などをもとに作成した。








































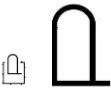




使用した資料にある地図記号は鮮明とはいえないから、作成した画像も確実性にかけている。したがって、利用にあたっては小さな違いに着目するのではなく、地図記号表現の推移、増減といった、全体的な傾向や変化に注視してほしい。

「オフィス 地図豆」(店主 やまおか みつはる)
<http://www5a.biglobe.ne.jp/~kaempfer/>
Copyright 2010 オフィス地図豆






































むかしの地図記号と地図記号のうつりかわり その他 2-1

機関/種類													備考	
兵要測量軌典定式符号表及び定式色号表	平常家屋	陸軍家屋	海軍家屋			神祠	仏閣				電信局	郵便局		明治14年
														
陸軍部測量局5千分の一東京図記号略号表	官舎木製	官舎コン	民舎木製	民舎コン	無壁	神祠	仏宇	西教堂	学校	病院	電信局	郵便局	巡査派出所	明治13年
														
内務省地理局5千分の一横浜實測図														明治14年
国土基本図(昭和36年)	普通建物	堅ろう建物		普通無壁舎	堅ろう無壁舎	神社	寺院	キリスト教会	学校	病院		郵便局	交番	昭和36年(昭和44年改訂)
														
国土基本図(平成6年)														平成6年

むかしの地図記号と地図記号のうつりかわり その他 2-2

機関/種類														備考
兵要測量軌典 定式符号表及 び定式色号表			塔	鳥居	燈台		墓地		水車	風車		水源		
														
陸軍部測量局 5千分の一東京 図記号略号表	銀行	醸造蔵	層塔	華表	燈台	常塔	墓	碑	水車房	井	石燈(段)	噴泉	小堆土	
														
内務省地理局 5千分の一横浜 實測図														
国土基本図(昭和36年)	銀行	鳥居	高塔	路傍祠	燈台	灯ろう	墓碑	記念碑	立像	油井・ガス井	石段	電波塔		
														
国土基本図(平成6年)														

むかしの地図記号と地図記号のうつりかわり その他 2-3

機関/種類													備考	
兵要測量軌典 定式符号表及 び定式色号表	三角点	三角点 2		独立標高 点			圪? 牆				木牆	籬笆		三角点 2: 三角点に 用いる物 体
				•12,1										
陸軍部 測量局 5千分の 一東京 図記号 略号表	大三角点	図根点	同交会点	独立標高 点	壘石牆	石牆	圪土牆	石柱圪牆	鉄柵	柵製板牆	板牆	竹籬	生籬	
				•12,1										
内務省 地理局 5千分の 一横浜 實測図			高低几號											
														
国土基 本図(昭 和36年)	三角点	多角点	水準点	公共三角 点	公共水準 点	水位観測 所	標高点	標高点(図 化機)	急斜面・比 高	岸高	へい		かき	
							・12.1	・12.2						
国土基 本図(平 成6年)							•12.1	•12.1	急斜面・比 高					

むかしの地図記号と地図記号のうつりかわり その他 2-4

機関/種類													備考	
兵要測量軌典定式符号表及び定式色号表			堤塘	乾濠	水濠	水樋						停車場及び乗車場		
陸軍部測量局5千分の一東京図記号略号表	埒	木柵	土圀	乾濠	水濠		屋門		地類	同不定	鉄道			
内務省地理局5千分の一横浜實測図		柵				地下水道								
国土基本図(昭和36年)	輸送管(地上)	輸送管(空間)	送電線			門	屋門	区域界	植生界	耕地界	普通鉄道			鉄道関連については、後述あり
国土基本図(平成6年)														













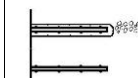



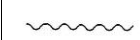




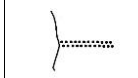



むかしの地図記号と地図記号のうつりかわり その他 2-5

機関/種類	国道	県道	里道	村道	小径1	小径2	切土	盛土	荒地	灌木地	樺叢地	曠野	果園	備考
兵要測量軌典 定式符号表及 び定式色号表														小径1：荷 車可、小径 2：徒歩の み
陸軍部 測量局 5千分の 一東京 図記号 略号表														
内務省 地理局 5千分の 一横浜 實測図														
国土基 本図(昭 和36年)														道路関連 について は、後述あ り
国土基 本図(平 成6年)														

むかしの地図記号と地図記号のうつりかわり その他 2-6

機関/種類														備考
兵要測量軌典定式符号表及び定式色号表		田	畑	茶及桑				草地及牧場		森林				
陸軍部測量局5千分の一東京図記号略号表	水田	田	畑	桑畑	茶畑	花畑	蓮田	牧場	草地	杉	松	檜	竹	
内務省地理局5千分の一横浜實測図	宅地												藪	
国土基本図(昭和36年)		田	畑	桑畑	茶畑	サトウキビ畑	パイナップル畑	果樹畑	芝地	樹木畑	針葉樹林	広葉樹林	竹林	
		田	畑	桑畑	茶畑	サトウキビ畑	パイナップル畑	果樹畑	芝地	樹木畑	針葉樹林	広葉樹林	竹林	
国土基本図(平成6年)		田	畑	桑畑	茶畑	サトウキビ畑	パイナップル畑	果樹畑	芝地	樹木畑	針葉樹林	広葉樹林	竹林	
		田	畑	桑畑	茶畑	サトウキビ畑	パイナップル畑	果樹畑	芝地	樹木畑	針葉樹林	広葉樹林	竹林	

むかしの地図記号と地図記号のうつりかわり その他 2-8

機関/種類													備考	
兵要測量軌典 定式符号表及 び定式色号表	葡萄													
														
陸軍部 測量局 5千分の 一東京 図記号 略号表	葡萄園													
														
内務省 地理局 5千分の 一横浜 實測図		砂濱	山(ケバ)	塩濱										
														
国土基 本図(昭 和36年)	池	水がい線	いそ・岩礁		一条河川	かれ川	棧橋(鉄)	棧橋(木)	防波堤	防波堤(テ トラポッ ト)	ダム	滝	せき	
														
国土基 本図(平 成6年)														

















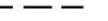




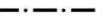


むかしの地図記号と地図記号のうつりかわり その他 2-9

機関/種類													備考	
兵要測量軌典定式符号表及び定式色号表				鉄橋	石橋	木橋	?橋	懸橋	船橋	繰網橋		渡船場	渡渉場	
陸軍部測量局5千分の一東京図記号略号表	地下流水及樋	流水方向	汐入	鉄橋	石橋	木橋	石柱板橋	釣橋	仮橋	土橋		渡船場		
内務省地理局5千分の一横浜實測図							土橋					渡船		
国土基本図(昭和36年)		流水方向	水門	不透過水制	透過水制	敷石斜坂	被覆(大)	被覆(小)	護岸(被覆・杭・捨石)	土堤	土堤	渡船発着場		
国土基本図(平成6年)														

むかしの地図記号と地図記号のうつりかわり その他 2-10

機関/種類													備考	
兵要測量軌典 定式符号表及 び定式色号表		山陵		鍛工所	製造所	造船所		橋(上)	隧道	小橋上	小橋下			
														
陸軍部 測量局 5千分の 一東京 図記号 略号表														
内務省 地理局 5千分の 一横浜 實測図														
国土基本図(昭和36年)	材料置場	噴火口・噴気口	温泉	凹地(大)	凹地(小)	土がけ	雨烈	岩がけ	露岩	散岩	サンゴ礁			
						 崩土								
国土基本図(平成6年)														



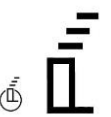








むかしの地図記号と地図記号のうつりかわり その他 2-11

機関/種類													備考	
兵要測量軌典 定式符号表及 び定式色号表	府庁	県庁	府支庁	県支庁	郡役所	区役所	軍管界	県界	国界	郡界	区界			
							-----	-----	-----			
陸軍部 測量局 5千分の 一東京 図記号 略号表										区	郡			
														
内務省 地理局 5千分の 一横浜 實測図											町界	村界	居留地界	
														
国土基 本図(昭 和36年)								都道府県 界	北海道の 支庁界	郡市界	町村界	大字界	所属界	
														
国土基 本図(平 成6年)														

むかしの地図記号と地図記号のうつりかわり その他 2-12

機関/種類														備考	
兵要測量軌典定式符号表及び定式色号表											墓地	城跡	古戦場	里程標	
陸軍部測量局5千分の一東京図記号略号表	神祠 2	学校 2	水車房 2	水濠 2	郡 2	鉄道の引込線 2	松 2	汐入 2	渡船場 2						「2」は、のちに変更されたと思われる項目
内務省地理局5千分の一横浜實測図											墓地				
国土基本図(昭和36年)	道路の切土部	道路の盛土部	道路交差部	道路高架		鉄道交差部	鉄道高架				墓地				
国土基本図(平成6年)															

むかしの地図記号と地図記号のうつりかわり その他 2-13

機関/種類													備考	
兵要測量軌典定式符号表及び定式色号表														
陸軍部測量局5千分の一東京図記号略号表														
内務省地理局5千分の一横浜實測図														
国土基本図(昭和36年)	起重機	タンク	煙突	坑口(大)	坑口(中)	坑口(小)	火薬庫	工場	変電所	揚水機場	ガソリンスタンド			
国土基本図(平成6年)														

むかしの地図記号と地図記号のうつりかわり その他 2-14

機関/種類														備考
兵要測量軌典定式符号表及び定式色号表														
陸軍部測量局5千分の一東京図記号略号表														
内務省地理局5千分の一横浜實測図														
国土基本図(昭和36年)	真幅道路	軽車道	徒歩道	庭園路	道路橋	徒橋	横断歩道橋	歩道	地下入口	道路トンネル	分離帯	道路の雪覆い	並木	
国土基本図(平成6年)														

むかしの地図記号と地図記号のうつりかわり その他 2-15

機関/種類													備考	
兵要測量軌典定式符号表及び定式色号表														
陸軍部測量局5千分の一東京図記号略号表														
内務省地理局5千分の一横浜實測図														
国土基本図(昭和36年)	普通鉄道	路面の鉄道	特殊鉄道	索道	建設中の鉄道	鉄道橋	跨線橋	鉄道のトンネル	路面鉄道の停留所	プラットホーム	鉄道の雪覆い	家屋内の駅		
国土基本図(平成6年)														

(主な地形図図式一覧)

1. 「地図彩色」 明治6年(1873) (物体を色彩表現した「色号式」、フランス・ジョルダンが持ち込み、小菅智淵、原胤親が共訳)
2. 「行軍測繪」 明治?年(使用例無し、『測量・地図100年史』p214に凡例あり)
3. 「測繪図譜(図式)」明治14年(500分の1~5000分の1、1881) 明治14年(2万5千分の1 1881)
(明治6年に岩橋教章が欧州から導入、内務省の委嘱を受けて作成した、「一色線号式」、『測量・地図100年史』p215に凡例あり)
4. 「明治13年式」 明治13年(1880) (関定暉監修『兵要測量軌典』の一部「定式符号表及び定式色号表」を「明治13年式」と呼んだ。俗にフランス式とも)
(陸軍部測量局「5千分1東京図記号略表」、「兵要測量軌典(定式符号表及び顔料表)」明治14年(1881)制定、いずれも『5千分1東京図』解題に凡例あり)
5. 「二万分一迅速測図記号」(略称:迅速図式) 明治16年(1883) (以下、「一色線号式」)
6. 「仮製二万分一地形図記号」(略称:仮製図式) 明治17年(1884) (『図式集』の明治18年図式か?)
7. 「明治18年式 地形図図式」(詳細不明)
8. 「明治24年所定 二万分之一地形図図式」明治24年(1891) («図式」呼称の始まり) («図式集」の明治23年図式か?)
9. 「明治28年式 地形図図式」 明治28年(1895) («図式集」の明治27年図式か?)
10. 「明治33年式 地形図図式」 明治33年(1900)
11. 「明治42年式 地形図図式」 明治42年(1909)
12. 「大正6年制定 地形図図式」 大正6年(1917)
13. 「昭和17年式 地形図基本図式」 昭和17年(1941)
14. 「昭和30年式 地形図図式」 昭和30年(1955)
15. 「昭和40年式 2万5千分1地形図図式」 昭和40年(1965)
16. 「平成14年式 2万5千分1地形図図式」 平成14年(2002)
17. 「北海道開拓使作成20万分1地形図」(明治23年初刷、大正9年北海道庁発行) 凡例
18. 「農商務省地質局作成20万分1地質図」(明治25年印刷) 凡例
19. 「(現)20万分の一地勢図」 凡例
20. 「5千分一東京図記号略号表」(明治13年(1880))
21. 「兵要測量軌典(定式符号表及び顔料表)」(明治14年(1881)) 凡例抜粋)
22. 「内務省地理局 横浜實測図」明治14年(1881) 発行 凡例
23. 「(1/2,500、1/5,000)国土基本図図式」 昭和36年(1961)
24. 「(1/2,500、1/5,000)国土基本図図式」 平成6年(1994)