

---

## 地図記号の変遷 (2015.8.30 版)

---



この一覧表は、おもに「図式集（陸地測量部）」のほか、測絵図譜、迅速測図、仮製、大正6年、昭和17年、昭和30年、昭和40年、平成14年の各図式などから作成した。大正6年以後に作成したと思われる『図式集』は、所有している図式より画線が鮮明であることから、測絵図譜、迅速測図、仮製（いずれも『測量・地図百年史』から）を除く明治期の記号については、ほぼこれによった。

また、『図式集』には、明治18年（明治17年仮製図式？）、明治23年（明治24年図式？）、明治27年（明治28年図式？）、明治33年、明治42年、大正6年の記号凡例が網羅されているが、年度について、（ ）書きのように残された図式制定年度との間に食い違いがあるが、そのままとした。特に、明治18年については、明治17年仮製図式との同一性が不明であるから別個のものとして表現した。

このように、対象とした地図縮尺にも違いがあるほか、使用した資料には、相互の矛盾のほか、記号の不鮮明、不正確さがみられる。したがって、作成画像も詳細の確実性にかけているから、利用にあたっては小さな違いに着目するのではなく、絵画的表現の推移、軍用関連記号、海部関連記号の増減といった、全体的な傾向の変化に注視してほしい。

[Pdf を右クリックで回転し、必要に応じて拡大閲覧してください。](#)

（主な地形図図式の正式名称）

- |                      |                        |                        |
|----------------------|------------------------|------------------------|
| 1. 明治11年～14年 測絵図譜    | 2. 明治16年 迅速測図記号        | 3. 明治17年 仮製二万分一地形図記号   |
| 4. 明治24年所定 二万分一地形図図式 | 5. 明治28年式 地形図図式        | 6. 明治33年式 地形図図式        |
| 7. 明治42年式 地形図図式      | 8. 大正6年制定 地形図図式        | 9. 昭和17年式 地形図基本図式      |
| 10. 昭和30年式 地形図図式     | 11. 昭和40年式 2万5千分1地形図図式 | 12. 平成14年式 2万5千分1地形図図式 |

## 地図図式の初めについて

地図記号が本格的に使用されるのは、国の機関が組織的に地図作成を始める明治期に入ってからのことである。

地図記号のきまりである地図図式の最初は、お雇い外国人として来日したフランスの陸軍教官ジョルダンが持参した地図図式を、後に初代陸地測量部長となる小菅智淵と原胤親が翻訳した「地図彩色」である（明治6年 1873）。この図式で作成された地図は、明治8年の「一万分の一図習志野近傍」と明治10年の「一万分の一西南役ノ図（鹿児島近傍）」などである。

その後、「行軍測繪」の付図として図式が残るが、これに基づいた地図は残されていない。その後明治6年にウイーン万国博覧会委員に随行した岩橋教章が帰国後に作成した図式が「測繪図譜」（明治11年）である。これは、「一色線号式」のドイツやオーストリアの図式を参考にしたもので、これに神社や箱型の温泉記号、掲示場の形をした裁判所などの日本独自の記号が導入され、主として内務省の地籍図などに使用された。











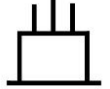












































そして「地図彩色」を原型として、明治13年に「測量軌典」と呼ばれる作業規程に付随した「定式符号及び定式色号表」が作成される。これが、通称「明治13年式」あるいは「フランス式」、「渲彩式」と呼ばれるもので、（フランス式）迅速測図原図の図式として使用された。これが、陸地測量部図式の始まりともいえる。その後の陸地測量部の地図作成が「渲彩式」から「一色線号式」に変更されることを受けて、「明治13年式」を「一色線号式」に対応させた「二万分の一迅速測図記号」（明治16年）、「仮製二万分の一地形図記号」（明治17年）へと進展する。

「オフィス 地図豆」（店主 やまおか みつはる）





















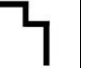




















<http://www5a.biglobe.ne.jp/~kaempfer/>

Copyright 2008 オフィス地図豆



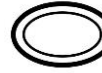














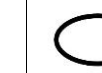


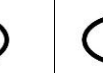

















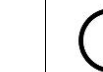
















むかしの地図記号と地図記号のうつりかわり 1

種類/図式	明治 11 年 (1878)測 絵図譜	明治 16 年 (1883)～ 迅速	明治 17 年 (1884)～ 仮製	明治 18 年 (1885) 図 式集から	明治 23 年 (1890) 図 式集から	明治 27 年 (1894) 図 式集から	明治 33 年 (1900) 図 式集から	明治 42 年 (1909) 図 式集から	大正 6 年 (1917)	昭和 17 年 (1942)	昭和 30 年 (1955)	昭和 40 年 (1965)	平成 14 年 (2002)	メモなど
温泉 1		 (裁許絵 図) 1661 年	 江戸近郊 関八州北 陸図 1850 年	 銅版大日本 精図 1867 年	 畿内全図 1876 年	 伊勢・志摩 など四州 図 1878 年	 噴泉 1884 年仮 製	 噴泉 5 千分 1 東京図 1886 年	 輯製 20 万 分の 1 1887 年	 冷泉 昭和 17 年 (1942)			 これは、お んせん町 のマーク	: ずっとむ かしの、お んせん記 号
温泉 2		 噴泉					 鉱泉							おんせん
神社 1	 (神社)	 正保日本 図 1644 年～	 日本分域 指掌図 1696	 伊能図 1821 年	 摂津国一 覧絵図 1847 年	 大日本国 細図 1865 年								: ずっと、 むかしの じんじゃ 記号
神社 2														じんじゃ
寺院	 (仏閣)													おてら

むかしの地図記号と地図記号のうつりかわり 2

種類/図式	明治11年 (1878) 測 絵図譜	明治16年 (1883) ~ 迅速	明治17年 (1884) ~ 仮製	明治18年 (1885) 図 式集から	明治23年 (1890) 図 式集から	明治27年 (1894) 図 式集から	明治33年 (1900) 図 式集から	明治42年 (1909) 図 式集から	大正6年 (1917)	昭和17年 (1942)	昭和30年 (1955)	昭和40年 (1965)	平成14年 (2002)	メモなど
キリスト教会	 礼拝堂	 西教堂	 西教堂	 西教堂	 西教堂	 西教堂	 西教堂	 西教堂	 西教堂	 基督教堂		なし	なし	キリスト きょうかい
回教寺院											なし	なし	なし	: イスラム のモスク
祠 廟							(朝鮮→)		なし		なし	なし	なし	: ちょうせ んのてら
城 跡 (城郭)														: しろあと
山陵・ 陵墓 (古城)												なし	なし	: てんのう のおはか など
(内国)官 公署			 公署	 官庁	 公署	 公署	 公署				 官公署	 官公署	 官公署	: にほんの おやくし よ
(外国) 官公署												なし	なし	: 外国のた いしかん など

むかしの地図記号と地図記号のうつりかわり 3

種類/図式	明治11年 (1878) 測 絵図譜	明治16年 (1883) ~ 迅速	明治17年 (1884) ~ 仮製	明治18年 (1885) 図 式集から	明治23年 (1890) 図 式集から	明治27年 (1894) 図 式集から	明治33年 (1900) 図 式集から	明治42年 (1909) 図 式集から	大正6年 (1917)	昭和17年 (1942)	昭和30年 (1955)	昭和40年 (1965)	平成14年 (2002)	メモなど	
都道府県庁	 (府)		 府県庁	 府県庁	 府県庁	 道府県庁	 道府県庁	 道府県庁	 道府県庁	 道府県庁	 道府県庁	 道府県庁	なし	なし	とどうふ けんち ょう
都道府県の 支庁	 (県)		 区郡役所	 区郡役所	 島郡役所	 島郡役所	 島郡役所	 支島郡役 所	 支島郡役 所	 支島郡役 所	 支島郡役 所	 支島郡役 所	なし	なし	:とどうふ けんの で さき
市役所	 (市街)				 市役所	 市役所	 市役所	 市役所	 市役所	 市役所	 市役所	 市役所	 市役所	 市役所	しゃくし よ
市町村役 場及区役 所等					 町村役場 三市区役 所	 町村役場 三市区役 所	 町村役場 三市区役 所	 町村役場 三市区役 所	 町村役場 三市区役 所	 町村役場 三市区役 所	 町村役場 三市区役 所	 町村役場 三市区役 所	 町村役場 三市区役 所	 町村役場 三市区役 所	:しちょう そのや くばなど
小中学校			 学校	 学校	 学校	 学校	 学校	 学校	 学校	 学校	 学校	 学校	 学校	 学校	しょうち ゅうが っこう



















































むかしの地図記号と地図記号のうつりかわり 4

種類/図式	明治11年 (1878) 測 絵図譜	明治16年 (1883) ~ 迅速	明治17年 (1884) ~ 仮製	明治18年 (1885) 図 式集から	明治23年 (1890) 図 式集から	明治27年 (1894) 図 式集から	明治33年 (1900) 図 式集から	明治42年 (1909) 図 式集から	大正6年 (1917)	昭和17年 (1942)	昭和30年 (1955)	昭和40年 (1965)	平成14年 (2002)	メモなど
高校														こうこう
郵便局1 (郵便箱)														ゆうびん きょく
郵便局2 郵便局														ゆうびん きょく
電信局										なし	なし	なし	なし	でんしん きょく
電話局													なし	でんわき ょく

むかしの地図記号と地図記号のうつりかわり 5























種類/図式	明治11年 (1878) 測 絵図譜	明治16年 (1883) ~ 迅速	明治17年 (1884) ~ 仮製	明治18年 (1885) 図 式集から	明治23年 (1890) 図 式集から	明治27年 (1894) 図 式集から	明治33年 (1900) 図 式集から	明治42年 (1909) 図 式集から	大正6年 (1917)	昭和17年 (1942)	昭和30年 (1955)	昭和40年 (1965)	平成14年 (2002)	メモなど
警察署			✕	✕	✕	✕	✕	✕	✕	✕	⊗	⊗	⊗	けいさつ しょ
交 番											✕ 駐在所等	✕ 駐在所等	✕	こうばん
憲兵隊			✂ 憲兵隊屯 所	✂	✂	✂	✂	✂	✂	✂	なし	なし	なし	けんぺい たい:ぐん たいのけ いさつ
消防署									∪	∪	∪	∪	∪	しょうぼ うしょ
病 院			⬇	⬇	+	+	+	+	+	+	+	+	+	びょうい ん
避(伝染) 病院							⬇	+	+	+	なし	なし	なし	:でんせん びょうい ん

むかしの地図記号と地図記号のうつりかわり 6

















































種類/図式	明治11年 (1878) 測 絵図譜	明治16年 (1883) ~ 迅速	明治17年 (1884) ~ 仮製	明治18年 (1885) 図 式集から	明治23年 (1890) 図 式集から	明治27年 (1894) 図 式集から	明治33年 (1900) 図 式集から	明治42年 (1909) 図 式集から	大正6年 (1917)	昭和17年 (1942)	昭和30年 (1955)	昭和40年 (1965)	平成14年 (2002)	メモなど
裁判所	 (掲示場)									なし				さいばん しょ
検察庁										なし		なし	なし	けんさつ ちよう
气象台						 測候所	 測候所	 測候所	 測候所	 測候所	 測候所	 測候所		きしやう だい
銀行											なし	なし	なし	ぎんこう
刑務所			 檻倉	 檻倉	なし	 監獄署	 監獄署	 監獄署	 監獄			なし	なし	けいむし よ
税関										なし	なし	なし	なし	ぜいかん
税務署														ぜいむし よ



むかしの地図記号と地図記号のうつりかわり 7

種類/図式	明治11年 (1878) 測 絵図譜	明治16年 (1883) ~ 迅速	明治17年 (1884) ~ 仮製	明治18年 (1885) 図 式集から	明治23年 (1890) 図 式集から	明治27年 (1894) 図 式集から	明治33年 (1900) 図 式集から	明治42年 (1909) 図 式集から	大正6年 (1917)	昭和17年 (1942)	昭和30年 (1955)	昭和40年 (1965)	平成14年 (2002)	メモなど
森林監督署														しんりん かんとかん くしょ
鉱山監督署										なし	なし	なし	なし	こうざん かんとかん くしょ
専売局										なし	なし	なし	なし	(たばこ などの)せ んばいき よく
保健所														ほけんじ よ
博物館														はくぶつ かん
図書館														としよ かん
老人ホーム														ろうじん ホーム

むかしの地図記号と地図記号のうつりかわり 8

種類/図式	明治11年 (1878) 測 絵図譜	明治16年 (1883) ~ 迅速	明治17年 (1884) ~ 仮製	明治18年 (1885) 図 式集から	明治23年 (1890) 図 式集から	明治27年 (1894) 図 式集から	明治33年 (1900) 図 式集から	明治42年 (1909) 図 式集から	大正6年 (1917)	昭和17年 (1942)	昭和30年 (1955)	昭和40年 (1965)	平成14年 (2002)	メモなど
工場		 製造所	 製造所	 製造所	 製造所	 製造所	 製造所	 製造所	 製造所	 製造所	 製造所	 製造所	 製造所	こうじょう
鍛工所		 鍛造所	 鍛造所	 鍛造所	 鍛造所	 鍛造所	 鍛造所	 鍛・鑄造所	 鍛・鑄造所	なし	なし	なし	なし	:てっこうじょう
鑄造所		 鑄造所	 鑄造所	 鑄造所	 鑄造所	 鑄造所	 鑄造所	なし	なし	なし	なし	なし	なし	:いものこうじょう
発電所等						 発電所	 発電所	 発電所	 発電所	 発・変電所	 発電所	 発・変電所	 発・変電所	はつでんしよ
変電所												なし	なし	へんでんしよ
倉庫												なし	なし	そうこ
米蔵									なし	なし	なし	なし	なし	こめぐら